

IMPACTO AMBIENTAL



ACUERDO EXPOSICION PUBLICA

Pleno de fecha 23 de Diciembre de 1996

LA SECRETARIA



ACUERDO APROBACION PROVISIONAL

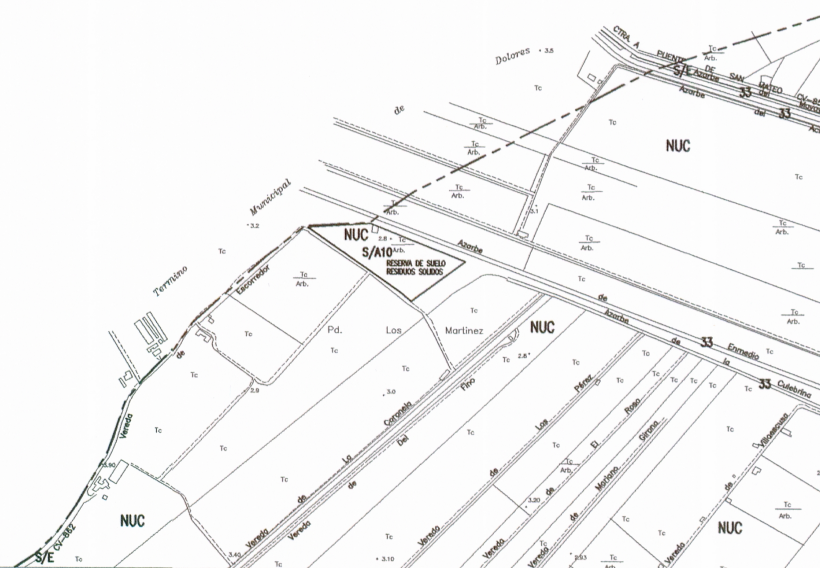
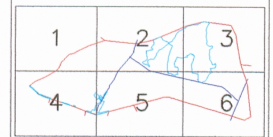
Pleno de fecha 25 de Abril de 1997.

LA SECRETARIA



- LIMITE DE TERMINO MUNICIPAL
- LIMITE DE SUELO URBANO
- LIMITE DE SUELO URBANIZABLE, UNIDAD DE EJECUCION Y/O SECTOR
- LIMITE DE SUELO DE PROTECCION

- TERRENOS DE CULTIVO
- TERRENOS DE CULTIVO EN ABANDONO
- ARBUSTOS DE MONTE
- ZONAS DE PINAR
- CANTERA
- TERRENOS CONSOLIDADOS POR LA EDIFICACION
- ZONAS HUMEDAS (CARRIZALES Y CAÑARES)



EXCMO. AYTO. DE SAN FULGENCIO
PLAN GENERAL DE ORDENACION
URBANA . NOVIEMBRE DE 1.995

juan antonio
martínez baeza
arquitecto. avd
juan carlos I, 2
tel. 5450155
código postal
03203 elche

ESTUDIO DE IMPACTO AMBIENTAL
ESTADO DE LOS TERRENOS

5.1-1

E: 1/10000

ACUERDO APROBACION

Pleno de fecha 6 de Marzo de 1998

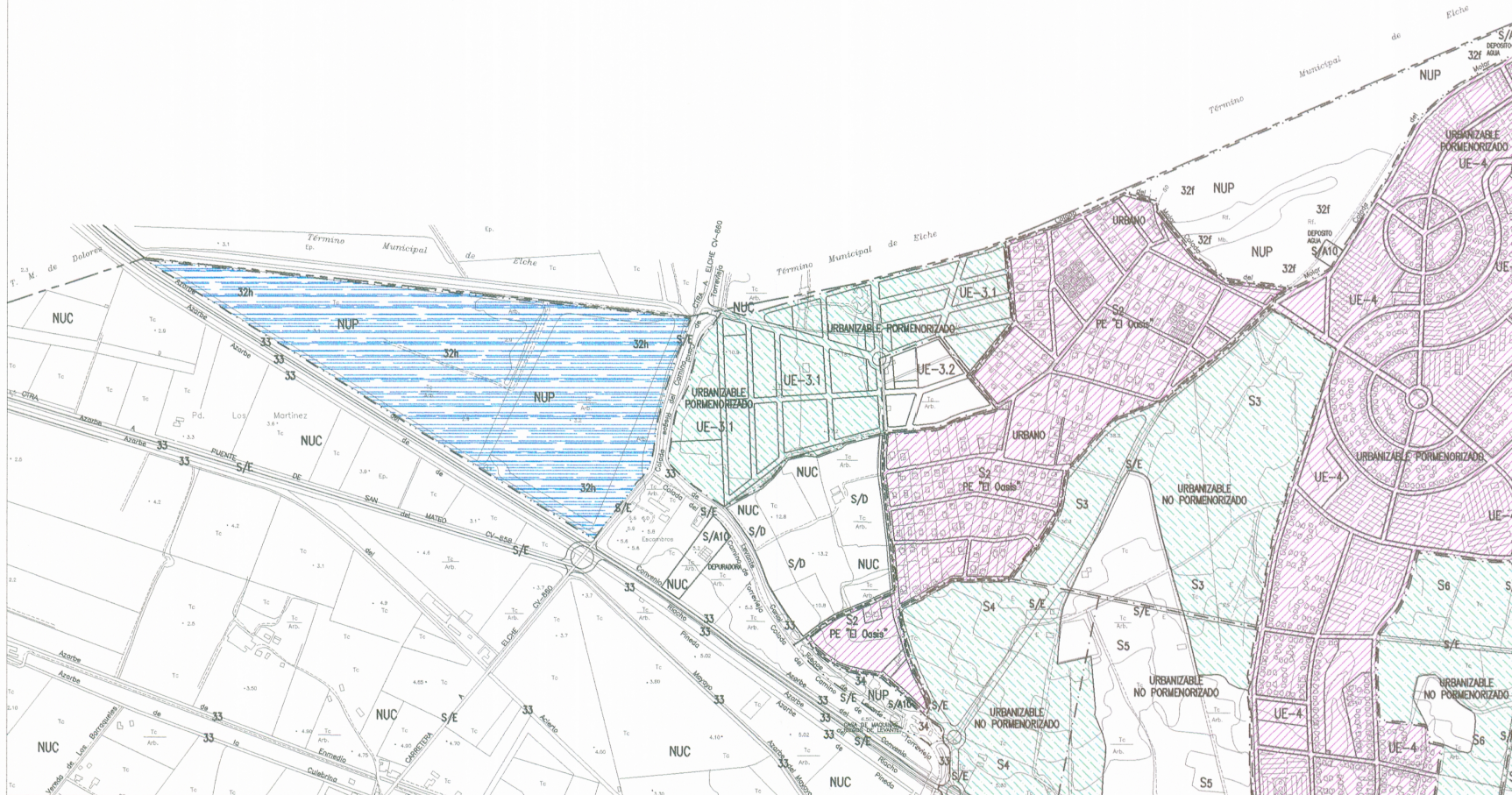
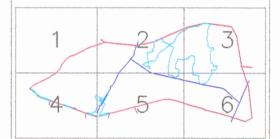
SECRETARIA



- LIMITE DE TERMINO MUNICIPAL
 - LIMITE DE SUELO URBANO
 - LIMITE DE SUELO URBANIZABLE, UNIDAD DE EJECUCION Y/O SECTOR
 - LIMITE DE SUELO DE PROTECCION
- TERRENOS DE CULTIVO
 - TERRENOS DE CULTIVO EN ABANDONO
 - ARBUSTOS DE MONTE
 - ZONAS DE PINAR
 - CANTERA
 - TERRENOS CONSOLIDADOS POR LA EDIFICACION
 - ZONAS HUMEDAS (CARRIZALES Y CAÑALES)



MODIFICACION CONSECUENCIA
DEL ACUERDO DE LA C.T.U.
DE 28 DE NOVIEMBRE DE 1997.



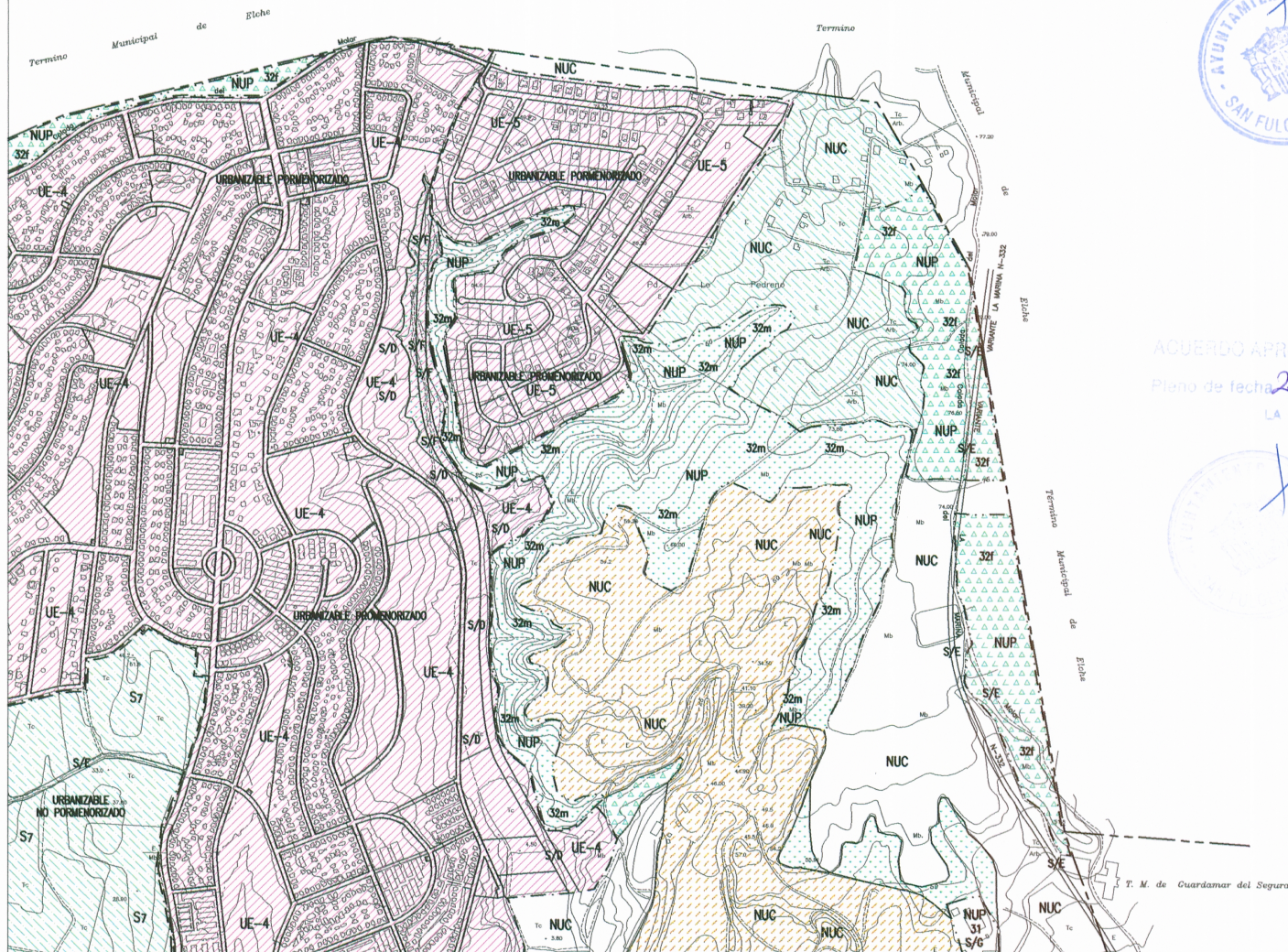
EXCMO. AYTO. DE SAN FULGENCIO
**PLAN GENERAL DE ORDENACION
URBANA . NOVIEMBRE DE 1.995**

juan antonio
martinez baeza
arquitecto. avd
juan carlos I, 2
tel. 5450155
código postal
03203 elche

ESTUDIO DE IMPACTO AMBIENTAL
ESTADO DE LOS TERRENOS

5.1-2

E: 1/10000



ACUERDO EXPOSICION PUBLICA

Pleno de fecha 23 de Diciembre de 1996

LA SECRETARIA



ACUERDO APROBACION PROVISIONAL

Pleno de fecha 25 de Abril de 1997.

LA SECRETARIA



- LIMITE DE TERMINO MUNICIPAL
- LIMITE DE SUELO URBANO
- LIMITE DE SUELO URBANIZABLE, UNIDAD DE EJECUCION Y/O SECTOR
- LIMITE DE SUELO DE PROTECCION
- TERRENOS DE CULTIVO
- TERRENOS DE CULTIVO EN ABANDONO
- ARBUSTOS DE MONTE
- ZONAS DE PINAR
- CANTERA
- TERRENOS CONSOLIDADOS POR LA EDIFICACION
- ZONAS HUMEDAS (CARRIZALES Y CAÑARES)



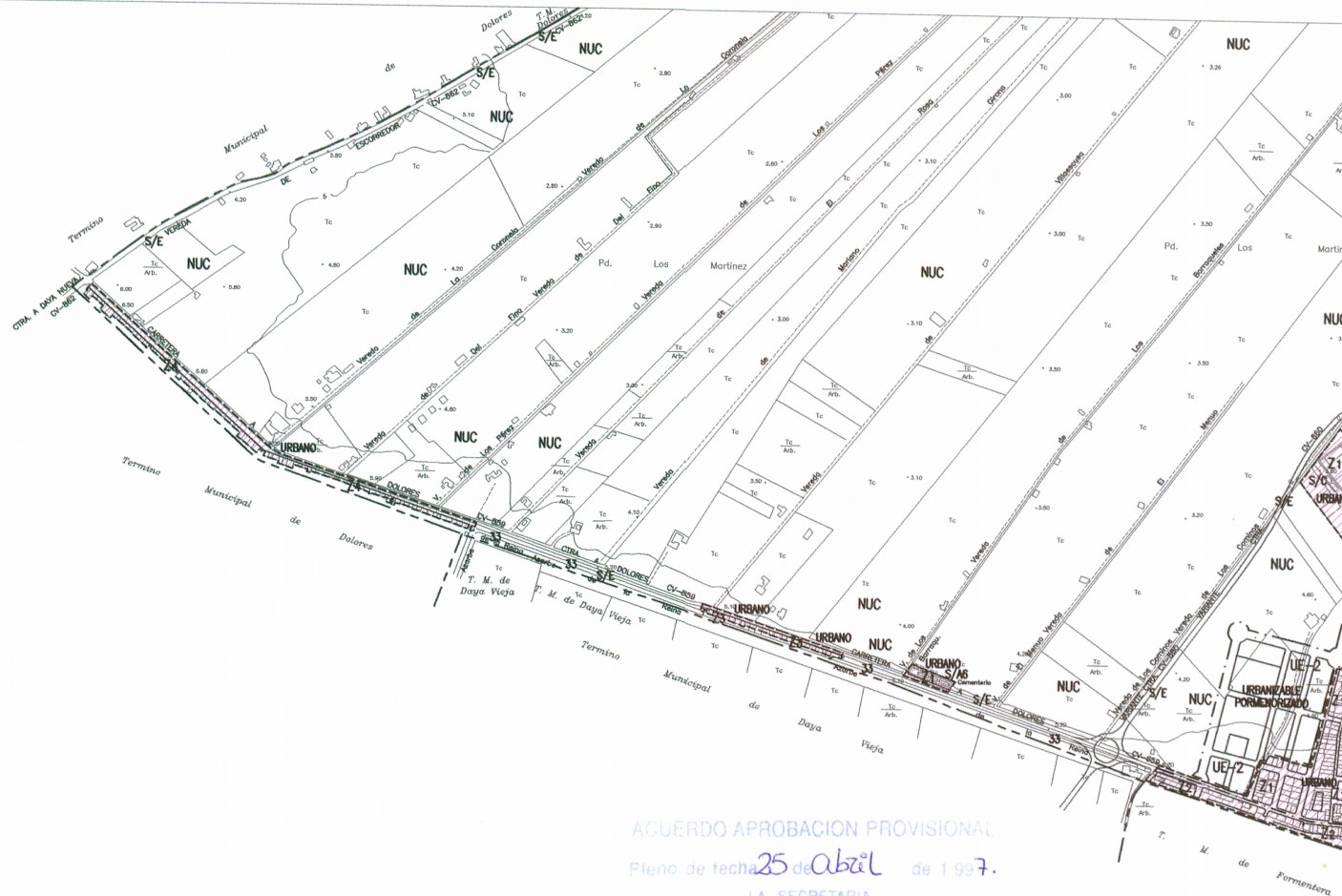
EXCMO. AYTO. DE SAN FULGENCIO
PLAN GENERAL DE ORDENACION URBANA . NOVIEMBRE DE 1.995

Juan Antonio Martinez Baeza
 arquitecto. avd Juan Carlos I, 2
 tel. 5450155
 código postal 03203 elche

ESTUDIO DE IMPACTO AMBIENTAL
 ESTADO DE LOS TERRENOS

5.1-3

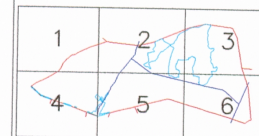
E: 1/10000



ACUERDO APROBACION PROVISIONAL
Pleno de fecha 25 de abril de 1997.
LA SECRETARIA



- LIMITE DE TERMINO MUNICIPAL
 - LIMITE DE SUELO URBANO
 - LIMITE DE SUELO URBANIZABLE, UNIDAD DE EJECUCION Y/O SECTOR
 - LIMITE DE SUELO DE PROTECCION
- TERRENOS DE CULTIVO
 - TERRENOS DE CULTIVO EN ABANDONO
 - ARBUSTOS DE MONTE
 - ZONAS DE PINAR
 - CANTERA
 - TERRENOS CONSOLIDADOS POR LA EDIFICACION
 - ZONAS HUMEDAS (CARRIZALES Y CAÑARES)



EXCMO. AYTO. DE SAN FULGENCIO
PLAN GENERAL DE ORDENACION URBANA . NOVIEMBRE DE 1.995

juan antonio
martínez baeza
arquitecto. avd
juan carlos I, 2
tel. 5450155
código postal
03203 elche

ESTUDIO DE IMPACTO AMBIENTAL
ESTADO DE LOS TERRENOS

5.1-4

E: 1/10000



- LIMITE DE TERMINO MUNICIPAL
 --- LIMITE DE SUELO URBANO
 --- LIMITE DE SUELO URBANIZABLE, UNIDAD DE EJECUCION Y/O SECTOR
 --- LIMITE DE SUELO DE PROTECCION
- [] TERRENOS DE CULTIVO
 [] TERRENOS DE CULTIVO EN ABANDONO
 [] ARBUSTOS DE MONTE
 [] ZONAS DE PINAR
 [] CANTERA
 [] TERRENOS CONSOLIDADOS POR LA EDIFICACION
 [] ZONAS HUMEDAS (CARRIZALES Y CAÑALES)



MODIFICACION CONSECUENCIA
 DEL ACUERDO DE LA C.T.U.
 DE 28 DE NOVIEMBRE DE 1997.



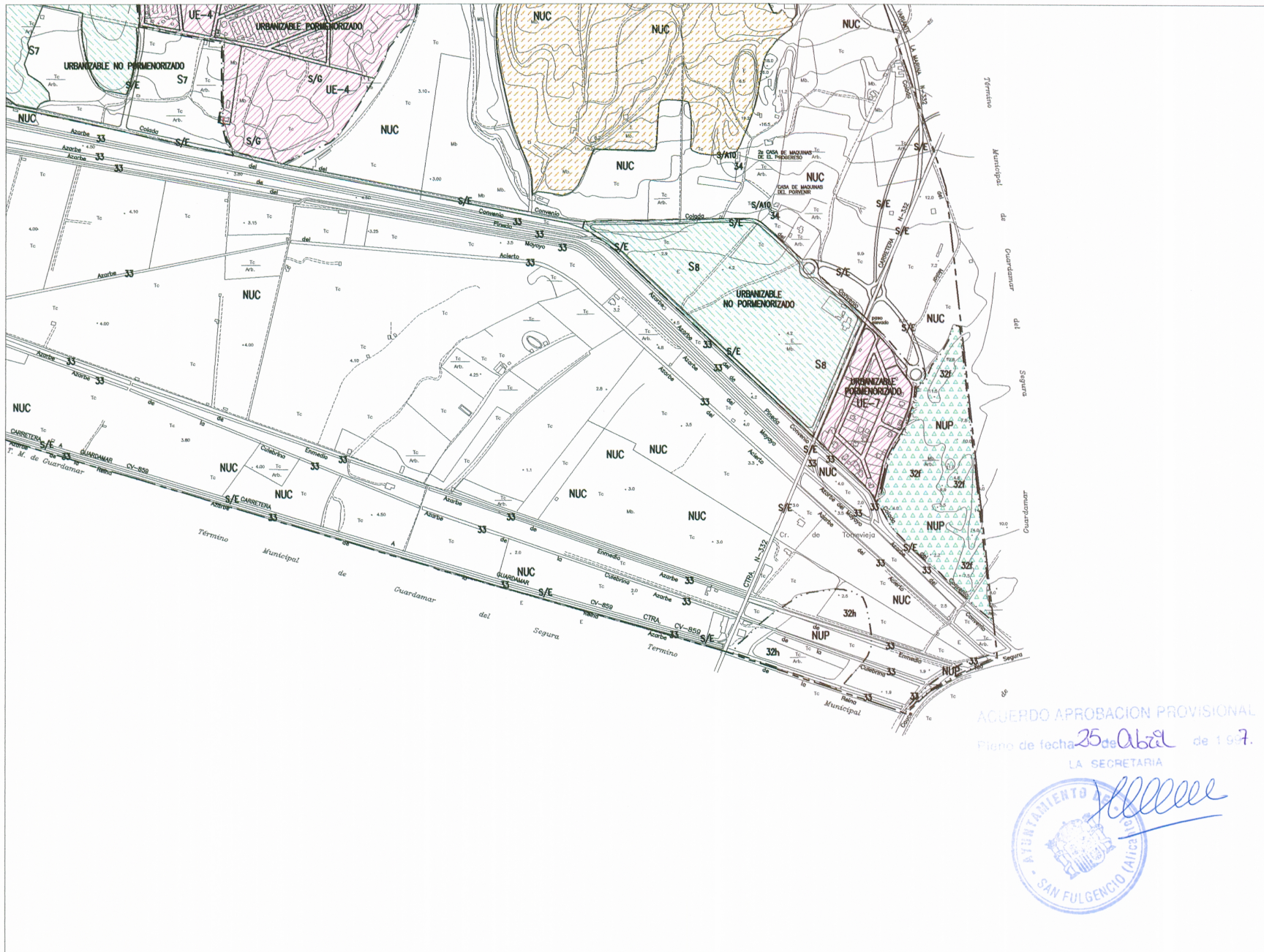
EXCMO. AYTO. DE SAN FULGENCIO
**PLAN GENERAL DE ORDENACION
 URBANA . NOVIEMBRE DE 1.995**

juan antonio
 martínez baeza
 arquitecto. avd
 juan carlos i, 2
 tel. 5450155
 código postal
 03203 elche

ESTUDIO DE IMPACTO AMBIENTAL
 ESTADO DE LOS TERRENOS

5.1-5

E: 1/10000

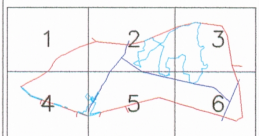


- LIMITE DE TERMINO MUNICIPAL
 - LIMITE DE SUELO URBANO
 - LIMITE DE SUELO URBANIZABLE, UNIDAD DE EJECUCION Y/O SECTOR
 - LIMITE DE SUELO DE PROTECCION
- TERRENOS DE CULTIVO
 - TERRENOS DE CULTIVO EN ABANDONO
 - ARBUSTOS DE MONTE
 - ZONAS DE PINAR
 - CANTERA
 - TERRENOS CONSOLIDADOS POR LA EDIFICACION
 - ZONAS HUMEDAS (CARRIZALES Y CAÑARES)



ACUERDO APROBACION PROVISIONAL
 Pleno de fecha 25 de Abril de 1977.

LA SECRETARIA



EXCMO. AYTO. DE SAN FULGENCIO
PLAN GENERAL DE ORDENACION URBANA . NOVIEMBRE DE 1.995

juan antonio martinez baeza arquitecto. avd juan carlos I, 2 tel. 5450155 código postal 03203 elche

ESTUDIO DE IMPACTO AMBIENTAL
 ESTADO DE LOS TERRENOS

5.1-6
 E: 1/10000

ACUERDO EXPOSICION PUBLICA

Pleno de fecha 23 de Diciembre de 1996

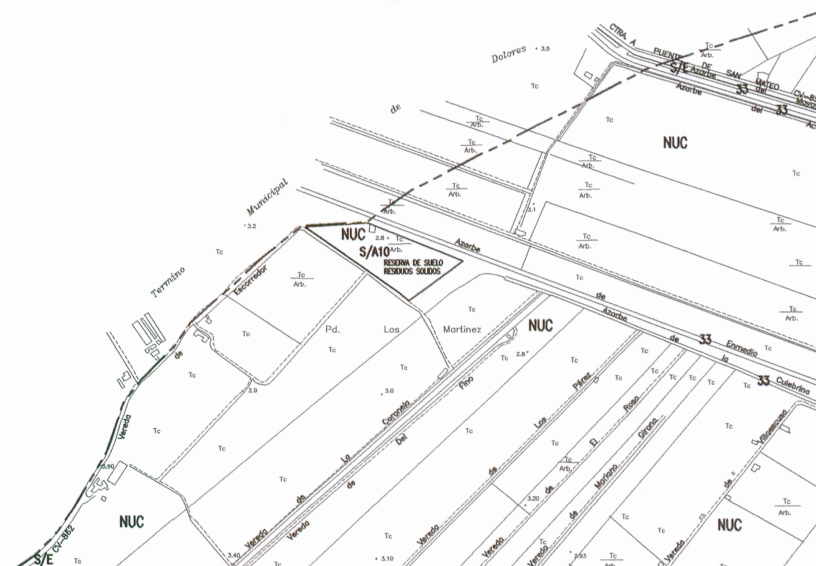
LA SECRETARIA



ACUERDO APROBACION PROVISIONAL

Pleno de fecha 25 de Abril de 1997

LA SECRETARIA



- LIMITE DE TERMINO MUNICIPAL
- LIMITE DE SUELO URBANO
- LIMITE DE SUELO URBANIZABLE, UNIDAD DE EJECUCION Y/O SECTOR
- LIMITE DE SUELO DE PROTECCION

ZONAS HUMEDAS (CARRIZALES Y CAÑARES)
SUELO NO URBANIZABLE PROTEGIDO

SUELO DE PROTECCION DE BARRANCO
SUELO NO URBANIZABLE PROTEGIDO Y
SUELO URBANIZABLE PORMENORIZADO

SUELO DE PROTECCION ARQUEOLOGICA
SUELO NO URBANIZABLE PROTEGIDO Y
SUELO URBANIZABLE PORMENORIZADO

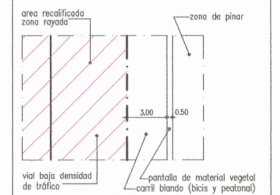
RIESGO MEDIO DE INUNDACIONES
(SOBREELEVACION DEL TERRENO)

ZONA DE CATAS ARQUEOLOGICAS
PREVIAS A CUALQUIER ACTUACION

VIAS PECUARIAS

PROTECCION DE LA CONURBACION DEL
AREA RECALIFICADA (VER DETALLE)

DETALLE DE PROTECCION DE LA CONURBACION
DEL AREA RECALIFICADA:



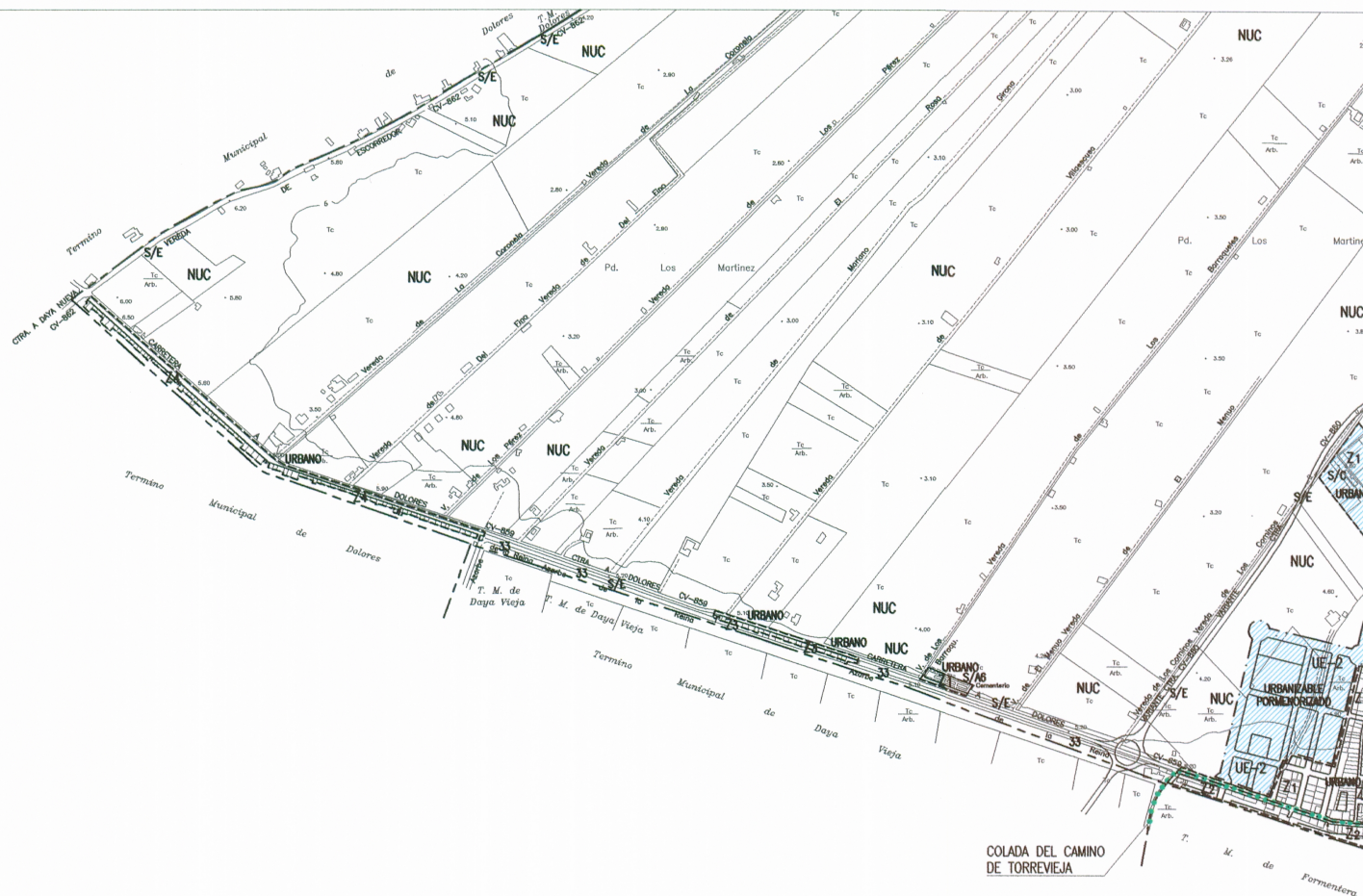
EXCMO. AYTO. DE SAN FULGENCIO
**PLAN GENERAL DE ORDENACION
URBANA . NOVIEMBRE DE 1.995**

juan antonio
martínez baeza
arquitecto. avd
juan carlos I, 2
tel. 5450155
código postal
03203 elche

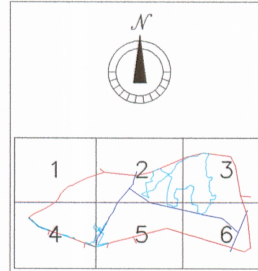
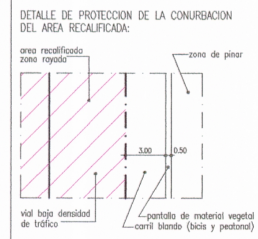
ESTUDIO DE IMPACTO AMBIENTAL
RIESGOS Y MEDIDAS DE PROTECCION

5.2-1

E: 1/10000



- LIMITE DE TERMINO MUNICIPAL
- LIMITE DE SUELO URBANO
- LIMITE DE SUELO URBANIZABLE, UNIDAD DE EJECUCION Y/O SECTOR
- LIMITE DE SUELO DE PROTECCION
- ZONAS HUMEDAS (CARRIZALES Y CAÑARES) SUELO NO URBANIZABLE PROTEGIDO
- SUELO DE PROTECCION DE BARRANCO SUELO NO URBANIZABLE PROTEGIDO Y SUELO URBANIZABLE PORMENORIZADO
- SUELO DE PROTECCION ARQUEOLOGICA SUELO NO URBANIZABLE PROTEGIDO Y SUELO URBANIZABLE PORMENORIZADO
- RIESGO MEDIO DE INUNDACIONES (SOBREELEVACION DEL TERRENO)
- ZONA DE CATAS ARQUEOLOGICAS PREVIAS A CUALQUIER ACTUACION
- VIAS PECUARIAS
- PROTECCION DE LA CONJUNCIÓN DEL AREA RECALIFICADA (VER DETALLE)



ACUERDO APROBACION PROVISIONAL
 Plano de fecha 25 de Abril de 1997.
 LA SECRETARIA



EXCMO. AYTO. DE SAN FULGENCIO
PLAN GENERAL DE ORDENACION URBANA . NOVIEMBRE DE 1.995

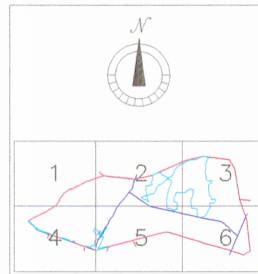
juan antonio martinez baeza
 arquitecto. avd
 juan carlos l, 2
 tel. 5450155
 código postal
 03203 elche

ESTUDIO DE IMPACTO AMBIENTAL
 RIESGOS Y MEDIDAS DE PROTECCION

5.2-4
 E: 1/10000



MODIFICACION CONSECUCIA DEL ACUERDO DE LA C.T.U. DE 28 DE NOVIEMBRE DE 1997.



EXCMO. AYTO. DE SAN FULGENCIO
PLAN GENERAL DE ORDENACION URBANA . NOVIEMBRE DE 1.995

juan antonio martinez baeza
arquitecto. avd juan carlos I, 2
tel. 5450155
código postal 03203 elche

**ESTUDIO DE IMPACTO AMBIENTAL
RIESGOS Y MEDIDAS DE PROTECCION**

5.2-5

E: 1/10000

